

Il comune di Noviglio, nel corso degli anni, ha aderito a diversi progetti di livello sovra comunale finalizzati alla realizzazione di una rete di piste ciclabili con l'obiettivo di diffondere l'utilizzo della bicicletta come mezzo di trasporto primario, in particolare per gli spostamenti casa-scuola e casa-lavoro e di accesso ai servizi.

La rete dei percorsi ciclabili è a Noviglio un'occasione per implementare la dotazione di servizi e migliorare la vivibilità del territorio e dell'ambiente e vengono qui proposti in funzione della creazione di "corridoi" di rafforzamento della qualità paesaggistica e ambientale, che favorisca la fruizione pubblica del paesaggio rurale da parte dei cittadini.

Il progetto "Noviglio Parco ciclabile" si propone come obiettivi una globale riqualificazione ambientale del territorio comunale e la creazione di un sistema di mobilità ciclabile continuo e integrato con la rete locale.

L'operazione comprende tre interventi: la realizzazione di una pista ciclabile tra C.na Rovina e Noviglio, una pista ciclabile tra il cimitero e località Mairano e la messa in sicurezza e la creazione di un attraversamento lungo la S.P. 203, con l'installazione di due semafori a chiamata sincronizzati, propedeutico al collegamento tra le piste ciclabili esistenti e in progetto.

Il progetto consiste nella realizzazione di piste ciclo-pedonali al medesimo piano del terreno circostante con una larghezza di 3.00 mt. e pertanto visibile solo ad una distanza ravvicinata. Nel caso della pista ciclo-pedonale tra il cimitero e Mairano, questa è realizzata in gran parte sul tracciato storico della strada provinciale, che era in stato di abbandono, con la sola integrazione di piccoli tratti di collegamento.

Un parapetto in legno, dal disegno semplice, è costruito a ridosso delle rogge.





La pista ciclabile lungo la S.P. 203



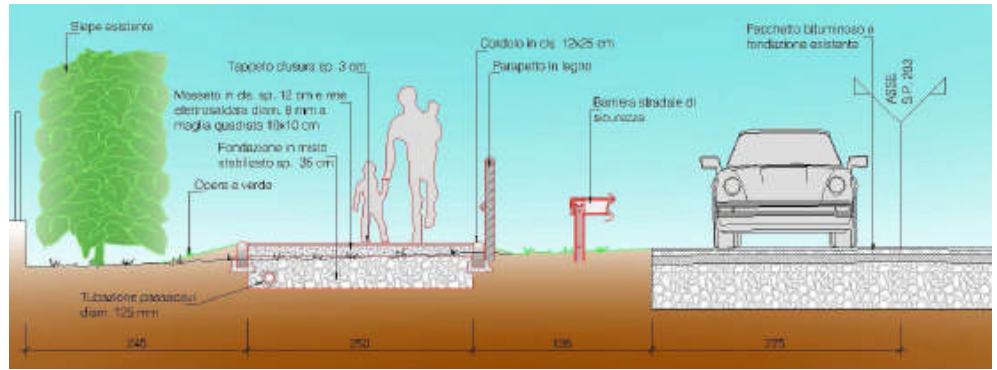
La pista ciclabile lungo via Paganini



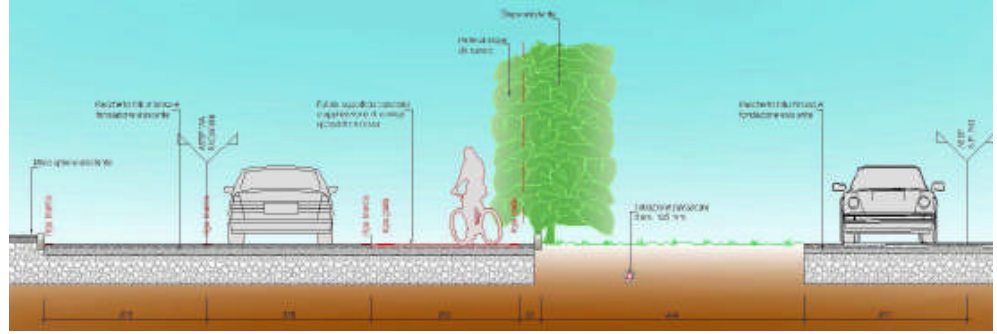
La pista ciclabile sul tracciato storico da Noviglio a Mairano



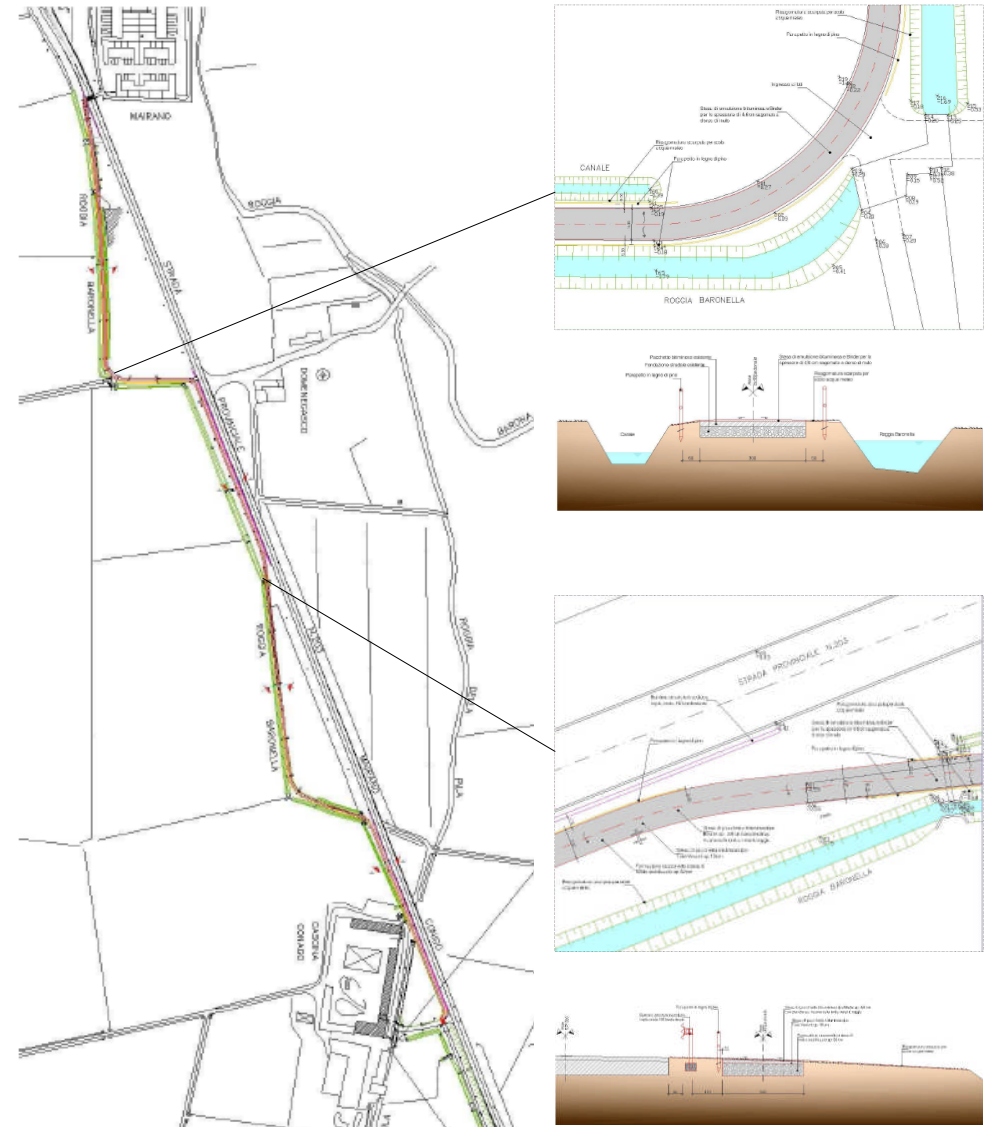
La pista ciclabile nel tratto tra Mairano e C.na Conago



SEZIONE TIPO DELLA PISTA CICLABILE LUNGO LA S.P. 203



SEZIONE TIPO DELLA PISTA CICLABILE LUNGO VIA PAGANINI



PLANIMETRIA E DETTAGLI DEL PROGETTO DEL TRATTO MAIRANO E C.NA CONAGO